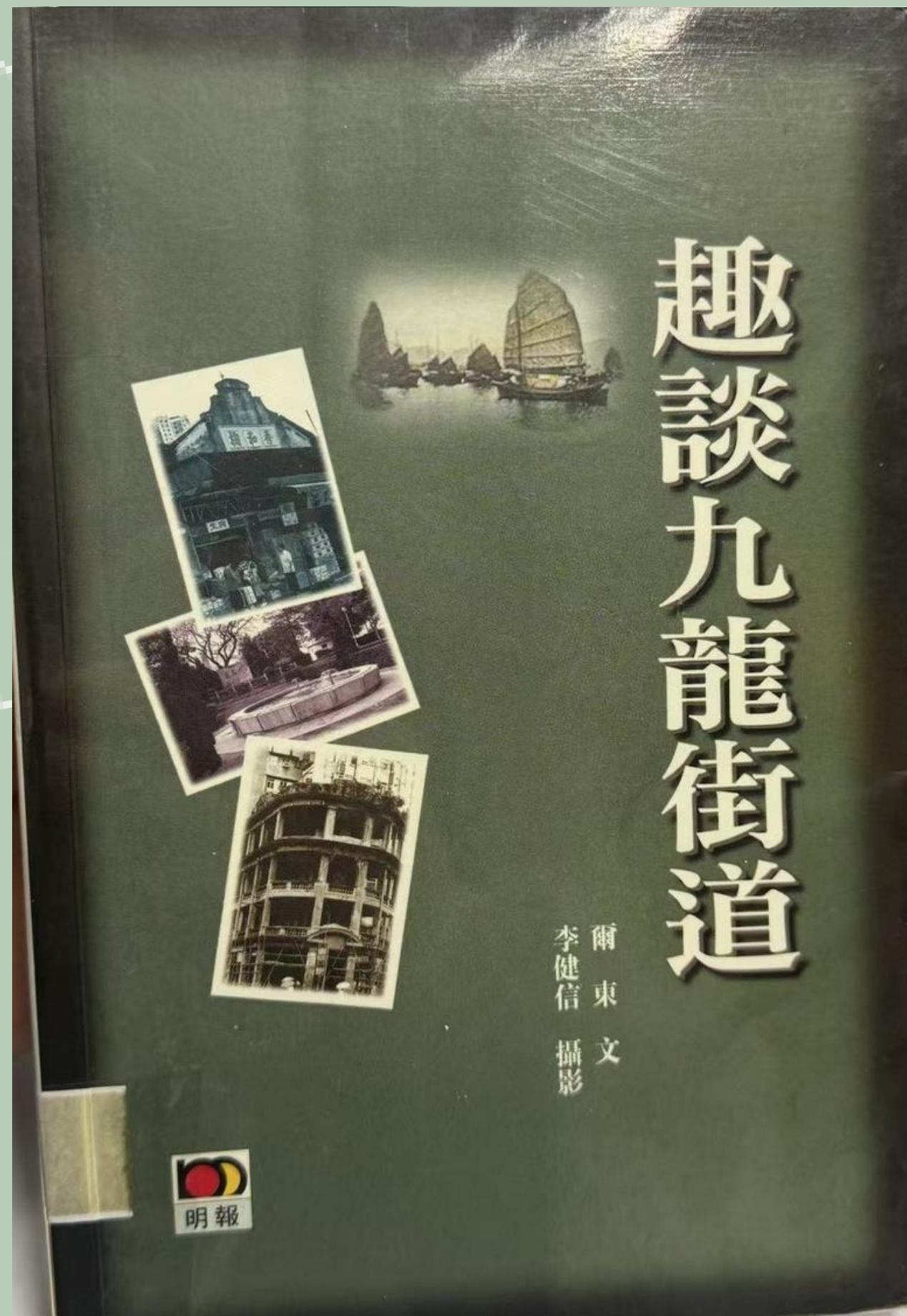


老師好書分享

《趣談九龍街道》

作者：爾東

攝影：李健信



關於此書……

- 作者幼時因父親談及街名而萌發興趣，大學修讀香港史後深入探究，最終編寫此書。
- 全書以九龍街道為主軸，透過史料與珍貴老照片，追溯街名由來與城市變遷。



節錄

Mong Kok
旺角


旺角以前稱為芒角。在《新安縣志》中，記載了一條因長滿芒草而得名的芒角村。該村位於今日的洗衣街附近，村民多以種菜、種花、養豬及養雞為生。

香港開埠後，村民將種植的蔬菜及飼養的禽畜運往港島區售賣。他們乘坐蜑民（水上居民）的船隻渡海。由於蜑民的口音與村民有點不同，稱「芒」為「望」，遂將「芒角」叫作「望角」。英國殖民者依照其口音，將芒角叫做 Mong Kok。及至九廣鐵路興建時，發展商希望該區旺盛，遂將芒角改為旺角。



Sai Yeung Choi Street 西洋菜街

西洋菜街位於旺角，旁有通菜街。昔日，村民利用低窪地來種植西洋菜及通菜，後來菜田開發成街道，遂以西洋菜及通菜來命名。




旺角西洋菜南街，遊人熙來攘往。



認識香港歷史

- 反映香港昔日的社會面貌
- 見證城市的變遷

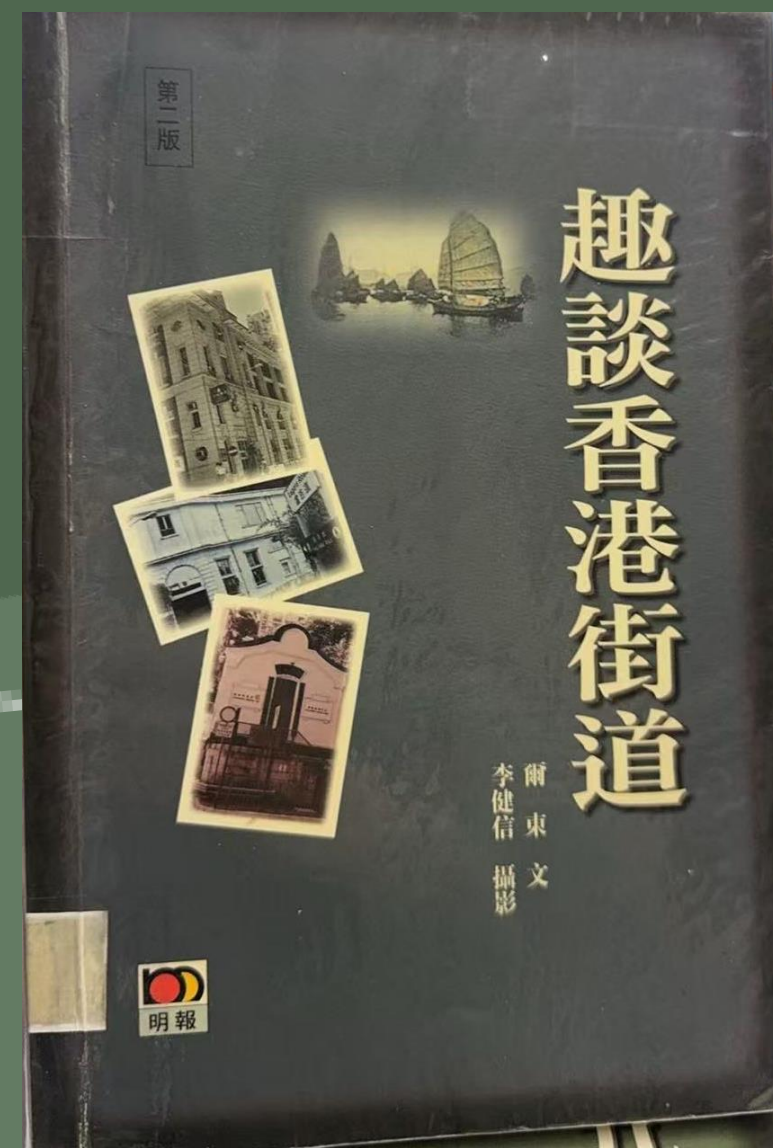
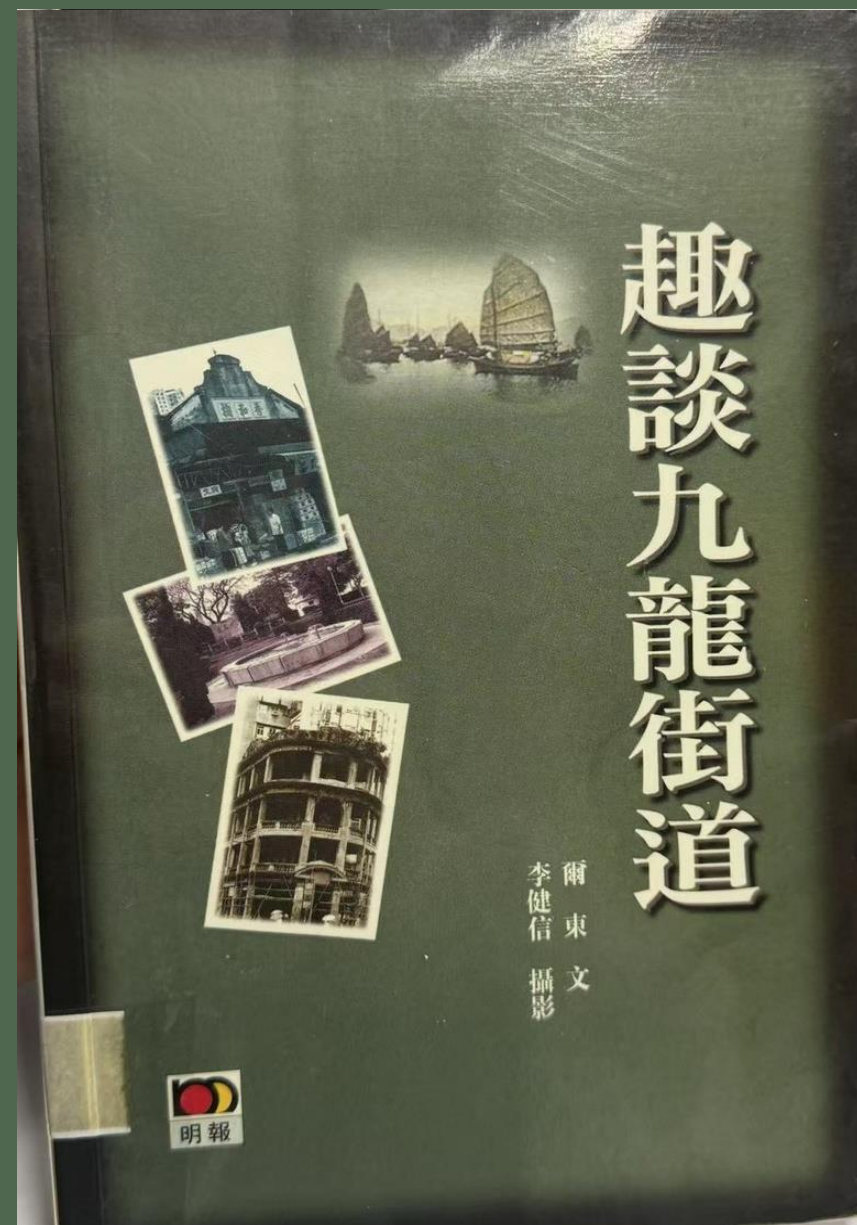


脈絡清晰

先以「在歷史地圖上漫步」串起觀塘、紅磡、黃大仙、旺角等12個區域

細分到黃埔、衙前圍村、魔鬼山、油麻地、尖沙咀、九龍城、調景嶺等具歷史意義的地點

進入一條條街道的專門探討——從歌和老街、公主道、廣東道、彌敦道、廟街，到上海街、南京街、花園街、通菜街



有興趣的同學
可到圖書館借閱！

謝謝!